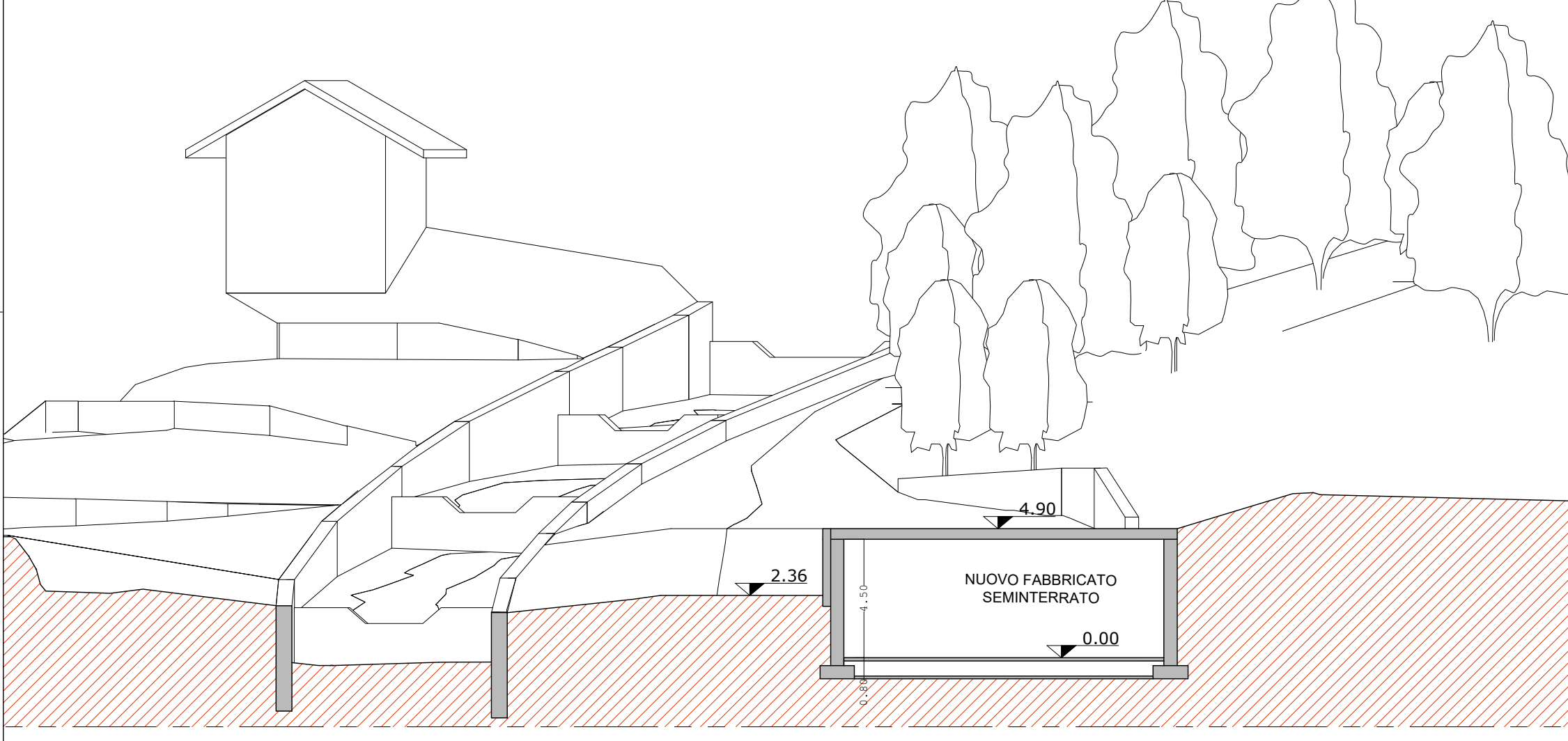


SEZIONE "2"



RENDER DI PROGETTO



VISTA AEREA DA NORD

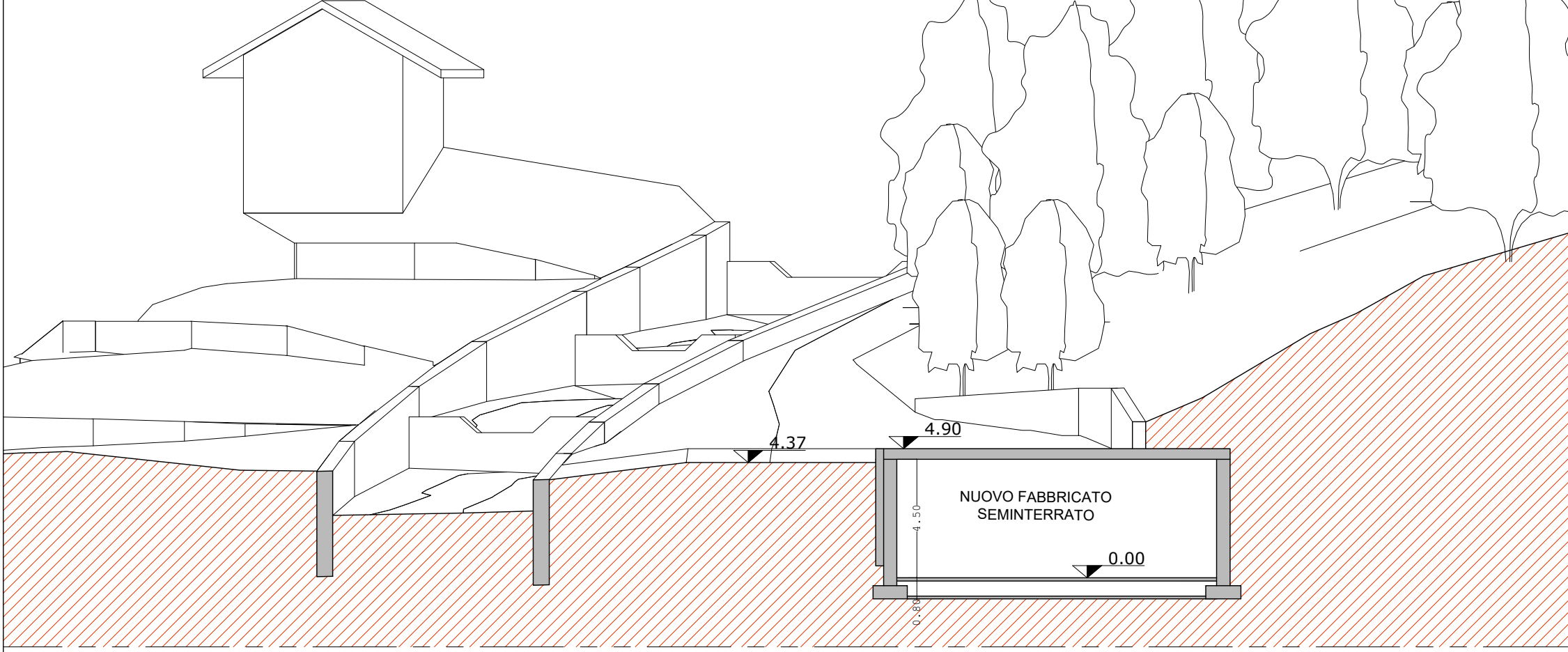


VISTA DALL'ALTO

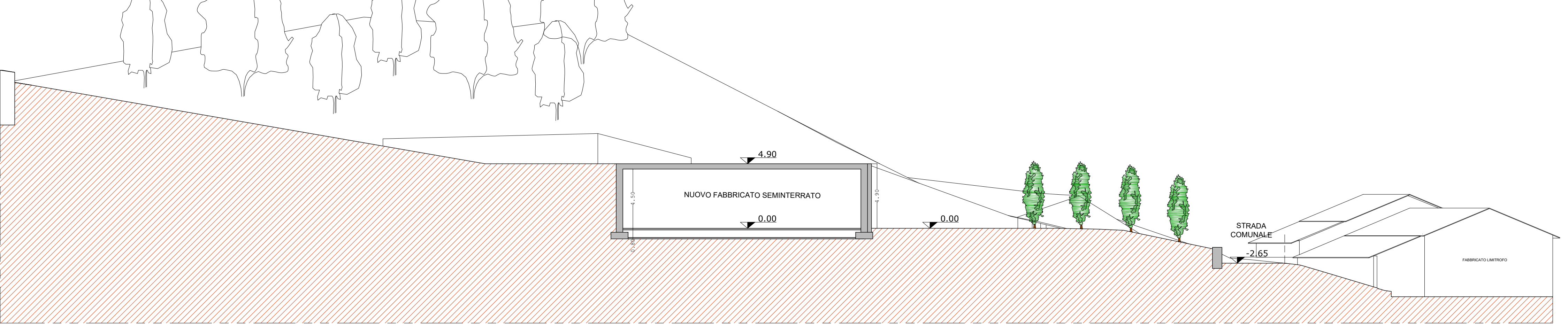


VISTA FRONTALE DA OVEST

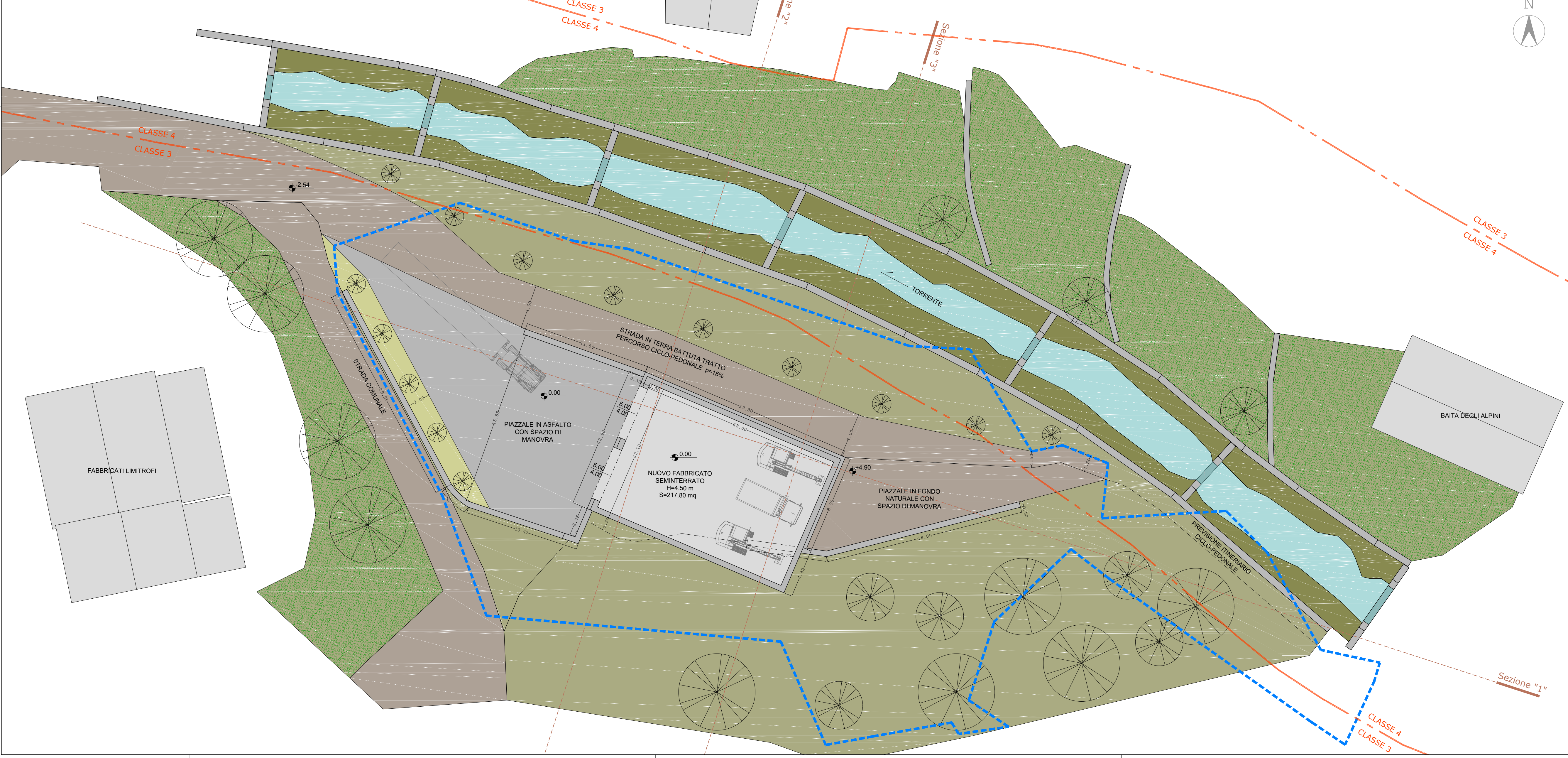
SEZIONE "3"



SEZIONE "1"



PLANIMETRIA GENERALE



LEGENDA

- PERIMETRO LOTTO
- LIMITE FATTIBILITA' GEOLOGICA - CLASSE 4

Dott. Arch. P.t. Fulvio Santarossa
 Via Beltramei n. 35 - Villa di Tirano 23030 - SONDRIO -
 Tel/fax 0342-795680 - mob. 338 9136426
 mail: fulvio.santarossa@gmail.com - pec: fulvio.santarossa@archiworldpec.it
 p.iva 00790460141 - c.f. SNT FLV 78M26 1828V

COMITENTE
COMUNE DI APRICA
 PIAZZA MARIO NEGRI SCULTORE
 23031 - APRICA (SO)

**AMPLIAMENTO ATTIVITA' ESISTENTE
 ATTRAVERSO REALIZZAZIONE
 FABBRICATO PARZIALMENTE
 INTERRATO AD USO RICOVERO
 AUTOMEZZI**

in via Vecchio Mulino snc - Comune di Aprica foglio 17
 mappali 370-388-389-429-430-444-457-459
 Ai sensi dell'art. 28bis del D.P.R. 380/2001, art. 10.2 l.r.
 12 / 2005 e art. 7 comma 8 NTA Piano delle Regole del
 P.G.T.

COMITENTE
**AUTOTRASPORTI DI
 STAMPA ATTILIO & C. s.n.c.**
 via Valtellina 79
 23031 - Aprica (SO)
 C.F. e P.IVA: 00531430148

DATA
Marzo 2024

TITOLO DELLA TAVOLA
**PLANIMETRIA GENERALE E
 SEZIONI DI PROGETTO-Rev.01**

Scala 1:200

PROTOCOLLO

Comune di Aprica - Protocollo aprica n. 2024/2024 del 10-04-2024 Allegato 4 - Class. 4/3 - dipia - via documento - Strada 18/18/18/18